

.....
Úřad městyse Višňové, stavební úřad

671 38 Višňové, okr. Znojmo, tel.: 515/339 108

.....
Č.j.: 230/ 1/2012 - DA

Višňové, dne 25.června 2012

Vyřizuje: Ing. Josef David

.....
Městys Višňové

IČO 293 784

Višňové čp. 212

671 38 Višňové

.....
Veřejná vyhláška

Oznámení zahájení územního řízení

Dne 25.června 2012 podal(a) : „ Městys Višňové – IČO 293 784- se sídlem Višňové čp. 212-okres Znojmo, zast.starostou městyse p. Mgr.Vlasdimírem Korkem „, návrh na vydání územního rozhodnutí o umístění stavby :

“ Rekonstrukce místní komunikace a chodníku-Višňové “

-dále jen „stavba“

na pozemcích parc. č. 3325/85, 3414/1, 3898/6, 3898/31, 389841, 3898/46

– vše katastr území Višňové u Znojma.

Stavba obsahuje následující stavební objekty:

- SO 01...komunikace
- SO 02...chodník
- SO 03...dešťová kanalizace
- SO 04...přeložka STL plynovodu a přípojek

Uvedeným dnem bylo zahájeno územní řízení.

Stavební úřad ve Višňovém, jako stavební úřad příslušný podle § 13 zákona č. 183/2006 Sb. , o územním plánování a stavebním řádu (dále jen „stavební zákon“), uvědomuje v souladu s ust. § 47 odst. 1 zákona č. 500/2004 Sb., správní řád, v platném znění známé účastníky řízení o zahájení řízení podle § 87 odst. 1) „ stavebního zákona „, o zahájení územního řízení o umístění stavby : “ Rekonstrukce místní komunikace a chodníku-Višňové “ na pozemcích parc. č. 3325/85, 3414/1, 3898/6, 3898/31, 389841, 3898/46 – vše katastr území Višňové u Znojma.

O zahájení řízení současně uvědomujeme dotčené orgány státní správy.

Za účelem projednání uvedené žádosti nařizuje podle ustanovení § 49 odst. 1 správního řádu veřejné ústní jednání spojené s místním šetřením na:

pondělí - 30. července 2012 v 09,00 hod.

se schůzkou v kanceláři StÚ ve Višňovém.

Žadatel(é) zajistí, aby informace o jeho záměru a tom, že podal žádost o vydání územního rozhodnutí, byla bezodkladně poté, co bylo nařízeno veřejné ústní jednání vyvěšeno na informační desce, a to do doby veřejného ústního jednání. Součástí informace bude grafické vyjádření záměru, popřípadě jiný poklad, z něhož lze usuzovat na architektonickou a urbanistickou podobu záměru a na jeho vliv na okolí.

Vlastníci (nájemci) pozemků a staveb, kteří mohou být předmětem územního řízení přímo dotčeni, jsou povinni strpět ohledání na místě podle § 54 odst.1 zákona č. 500/2004 Sb., o správním řízení (správní řád), ve znění pozdějších předpisů, a k tomuto účelu zpřístupnit.


Účastníci řízení jsou ve smyslu ustanovení § 36 odst. 1 správního řádu oprávněni navrhopvat důkazy a činit i jiné návrhy po celou dobu řízení až do vydání rozhodnutí. Dle ustanovení § 36 odst. 2 mají účastníci právo se vyjádřit v řízení své stanovisko; ve smyslu ustanovení § 52 správního řádu jsou povinni označit důkazy na podporu svých tvrzení.

Dotčené orgány, příslušné k vydání závazného stanoviska (dle § 49 odst. 1, správního řádu) nebo vyjádření, které je podkladem rozhodnutí správního orgánu, mají ve smyslu ustanovení § 136 odst. 4 správního řádu, v souvislosti s probíhajícím řízením právo nahlížet do spisu.

Účastníci řízení a jejich zástupci mají ve smyslu ustanovení § 38 odst. 1 správního řádu právo nahlížet do spisu. S právem nahlížet do spisu je spojeno právo činit si i výpisy a právo na to, aby správní orgán pořídil kopie spisu nebo jeho části.

Účastník si může dle ustanovení § 33 odst. 1 správního řádu zvolit zmocněnce. Zmocnění k zastoupení se prokazuje písemnou plnou mocí. V téže věci může mít účastník současně pouze jednoho zmocněnce. Účastník nebo jeho zástupce je ve smyslu ust. § 36 odst. 4 správního řádu povinen předložit na výzvu občanský průkaz totožnosti. Průkazem totožnosti se rozumí doklad, který je veřejnou listinou; v němž je uvedeno jméno a příjmení, datum narození a místo trvalého pobytu, popřípadě bydliště mimo území České republiky a z něhož je patrná i podoba; popřípadě jiný údaj umožňující správnímu orgánu identifikovat osobu, která doklad předkládá, jako oprávněného držitele.

Ing. Josef David
Vedoucí stavebního úřadu
podpis
„otisk úředního razítka“



Vyvěšeno dne: 25-06-2012
starosta městyse
podpis, razítka
„otisk úředního razítka“

Sňato dne:
starosta městyse
podpis, razítka
„otisk úředního razítka“

Toto oznámení musí být vyvěšeno nejpozději 15 dnů před konáním ústního jednání.
Tento dokument byl zveřejněn i způsobem umožňující dálkový přístup.

Vyvěšeno dne: 25-06-2012

Sejmuto dne:

Razítko, podpis orgánu, který potvrzuje vyvěšení a sejmutí oznámení.

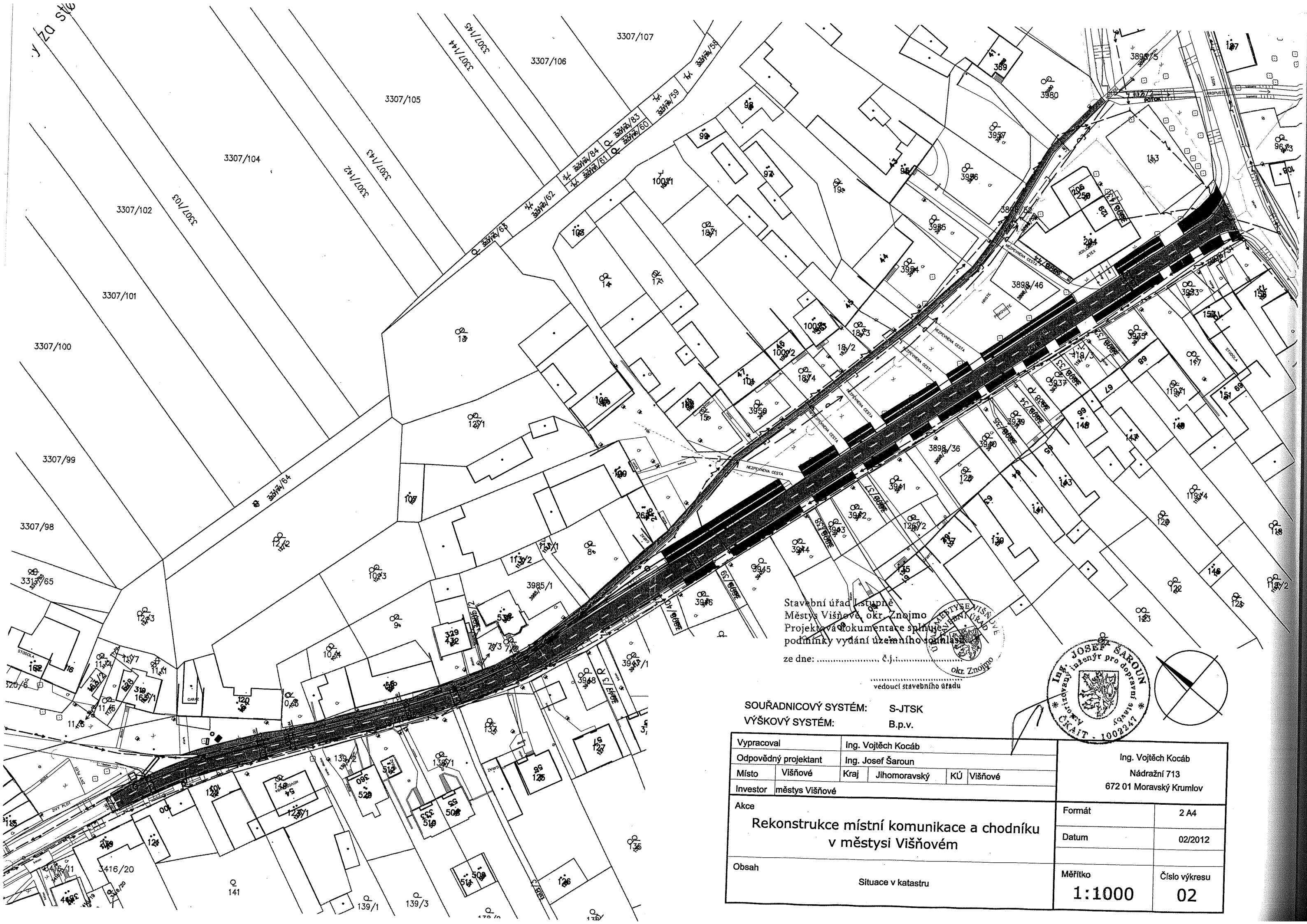
Příloha: ... přehledná situace

Obdrží:

- Městys Višňové, 671 38-DS
- SÚS JmK Brno, 602 00-DS

Na vědomí:

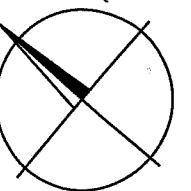
- HZS JmK Znojmo, Pražská 83, PSČ 669 02-DS
- KHS JmK, MUDr. Janského 15, Znojmo, PSČ 669 02 – DS
- Telefonika O2, P.O.BOX 134, Praha-DS
- JmP a.s., Plynárenská 1, Brno, PSČ 602 00-DS
- Městský úřad-odbor životního prostředí Znojmo, PSČ 672 01-DS
- Městský úřad –odbor dopravy Znojmo, PSČ 669 02-DS
- E.ON Distribuce, a.s., IČ: 28085400, se sídlem F.A.Gerstnera 2151/6, PSČ 370 01 České Budějovice-DS
- Vodovod, kanalizace a ČOV Višňové, PSČ 671 38 - DS



Stavební úřad I. stupně
 Městys Višňové, okr. Znojmo
 Projektová dokumentace splňuje
 podmínky vydání územního souhlasu
 ze dne: č.j.:



.....
 vedoucí stavebního úřadu



SOUŘADNICOVÝ SYSTÉM: S-JTSK
 VÝŠKOVÝ SYSTÉM: B.p.v.

Vypracoval	Ing. Vojtěch Kocáb			Ing. Vojtěch Kocáb Nádražní 713 672 01 Moravský Krumlov		
Odpovědný projektant	Ing. Josef Šaroun					
Místo	Višňové	Kraj	Jihomoravský			KÚ
Investor	městys Višňové					
Akce	Rekonstrukce místní komunikace a chodníku v městysi Višňovém				Formát	2 A4
Obsah	Situace v katastru				Datum	02/2012
					Měřítko	Číslo výkresu
					1:1000	02